

СОГЛАСОВАНО

Начальник Управления
физической культуры и спорта
Р.М.Насрединов

« 11 » 03 2019 г



УТВЕРЖДАЮ

Директор МАУ «СПШ №10»
О.В.Зайнеева

« 11 » 03 2019 г



СОГЛАСОВАНО

Начальник отдела ГИБДД
Управления МВД России по
городу Набережные Челны
Кадиков Р.З.

« 11 » 03 2019 г



ПАСПОРТ

дорожной безопасности

муниципального автономного учреждения города Набережные Челны

«Спортивная школа № 10»

Ответственные работники:

1. Начальник отделения ГИБДД по обслуживанию территории
отдела полиции №2 «Камскомьянский» Фаррахов Филус Флурович
8(8552) 71-45-38

2. Начальник отделения по пропаганде
безопасности дорожного движения
отдела ГИБДД Пожарская Диних Асмаиловна
8(8552) 37-95-73

Ответственные работники за мероприятия
по профилактике детского травматизма
заместитель директора по УВР Самохвалова Ирина Анатольевна
8(8552) 49-36-23

Ответственные работники по охране труда
Старший инструктор-методист Куприянова Елена Андреевна
8(8552) 49-36-23

2019

Общие сведения

Муниципальное автономное учреждение города Набережные Челны
«Спортивная школа №10»

(полное наименование образовательного учреждения)

Юридический адрес: 423803, Республика Татарстан, город Набережные Челны,
улица им. Комарова, дом 23 (17/25)

Фактический адрес: 423803, Республика Татарстан, город Набережные Челны,
улица им. Комарова, дом 23 (17/25)

Руководители образовательного учреждения:

Директор (руководитель) Зайнеева Оксана Валерьяновна 8(8552) 49-36-23

Зам. директора по УВР Самохвалова Ирина Анатольевна 8(8552) 49-36-23

Зам.директора по УР Канунникова Мария Едисеевна 8(8552) 49-36-23

Зам. директора по АХР Садыкова Чулпан Камилевна 8(8552) 49-36-23

Ответственные работники
муниципального органа образования

Начальник УФиС Насрединов Роман Мансурович
8(8552) 30-55-83
(телефон)

Ответственные от Госавтоинспекции:

1. Начальник отделения ГИБДД по обслуживанию территории
отдела полиции №2 «Комсомольский» Фаррахов Филус Флурович
8(8552) 71-45-38
(телефон)

2. Начальник отделения по пропаганде
безопасности дорожного движения
отдела ГИБДД Пожарская Лилия Арслановна
8(8552) 37-95-73
(телефон)

Ответственные работники за мероприятия
по профилактике детского травматизма

Заместитель директора по УВР Самохвалова Ирина Анатольевна
8(8552) 49-36-23
(телефон)

Ответственные работники по охране труда
Старший инструктор-методист

Куприянова Елена Андреевна
8(8552) 49-36-23
(телефон)

Руководитель или ответственный
работник дорожно-эксплуатационной
организации, осуществляющей
содержание улично-дорожной
сети (УДС)*

Генеральный директор ООО
«ПКФ»Жилкомсервис»

Тарнаева Ольга Николаевна

8(8552)70-33-89

(телефон)

Руководитель или ответственный
работник дорожно-эксплуатационной
организации, осуществляющей
содержание технических средств
организации дорожного
движения (ТСОДД)*

Тарнаева Ольга Николаевна

8(8552)70-33-89

Количество воспитанников 606

Наличие уголка по БДД

имеется, в фойе

(если имеется, указать место расположения)

Наличие кабинета по БДД

не имеется

(если имеется, указать место расположения)

Наличие автогородка (площадки) по БДД

не имеется

Наличие автобуса в образовательном учреждении не имеется

Время занятий в образовательном учреждении:

Учебно-тренировочные занятия 08.00 – 21.00

Телефоны оперативных служб:

Вызов пожарной охраны или спасателей - 01

Вызов полиции – 02

Вызов скорой медицинской помощи – 03

Вызов газовой аварийной службы – 04

Поисково-спасательный отряд МЧС – 8(8552) 77-77-01

Управление по делам ГО и ЧС – 8(8552) 54-67-32

* Дорожно-эксплуатационные организации, осуществляющие содержание УДС и ТСОДД, несут ответственность в соответствии с законодательством Российской Федерации (Федеральный закон «О безопасности дорожного движения» от 10 декабря 1995 г. № 196-ФЗ, Кодекс Российской Федерации об административных правонарушениях, Гражданский кодекс Российской Федерации).

Содержание

I. Планы-схемы образовательного учреждения.

1. Район расположения образовательного учреждения, пути движения транспортных средств и детей (обучающихся, воспитанников).
2. Схема организации дорожного движения в непосредственной близости от образовательного учреждения с размещением соответствующих технических средств организации дорожного движения, маршруты движения детей и расположение парковочных мест.
3. Пути движения транспортных средств к местам разгрузки/погрузки и рекомендуемые безопасные пути передвижения детей по территории образовательного учреждения.
4. План-схема пути движения транспортных средств и детей (обучающихся, воспитанников) при проведении дорожно-строительных работ вблизи образовательного учреждения.

ПЛАН-СХЕМЫ ОБРАЗОВАТЕЛЬНОГО УЧРЕЖДЕНИЯ

1. Район расположения образовательного учреждения, пути движения транспортных средств и детей (обучающихся, воспитанников)



- Наземные пешеходный переход

→ - движение транспортных средств



- Подземный пешеходный переход

↔ - движение детей (учеников) в (из) образовательного учреждения



- жилые дома

Рекомендации к составлению план-схемы района расположения образовательного учреждения

1. Район расположения образовательного учреждения определяется группой жилых домов, зданий и улично-дорожной сетью с учетом остановок общественного транспорта (выходов из станций метро), центром которого является непосредственно образовательное учреждение;

2. Территория, указанная на схеме, включает:

образовательное учреждение;

стадион вне территории образовательного учреждения, на котором могут проводиться занятия по физической культуре (*при наличии*);

парк, в котором могут проводиться занятия с детьми на открытом воздухе (*при наличии*);

спортивно-оздоровительный комплекс (*при наличии*);

жилые дома, в которых проживает большая часть детей (учеников) данного образовательного учреждения;

автомобильные дороги и тротуары.

3. На схеме обозначены:

расположение жилых домов, зданий и сооружений;

сеть автомобильных дорог;

пути движения транспортных средств;

пути движения детей (обучающихся, воспитанников) в/из образовательного учреждения;

опасные участки (места несанкционированных переходов на подходах к образовательному учреждению, места имевших место случаев дорожно-транспортных происшествий с участием детей-пешеходов и детей-велосипедистов);

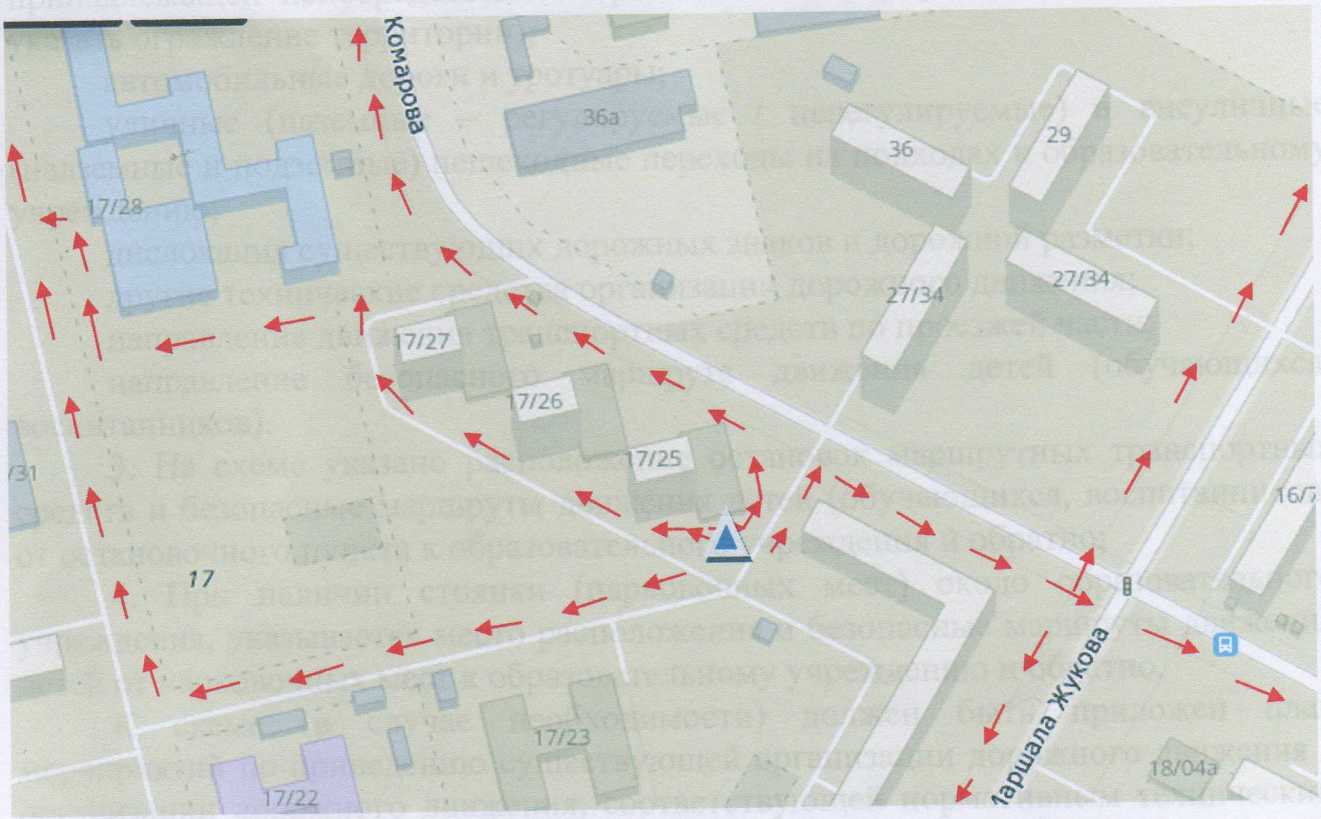
уличные (наземные – регулируемые / нерегулируемые) и внеуличные (надземные и подземные) пешеходные переходы;

названия улиц и нумерация домов.

Схема необходима для общего представления о районе расположения образовательного учреждения. На схеме обозначены наиболее частые пути движения обучающихся от дома (от отдаленных остановок маршрутных транспортных средств) к образовательному учреждению и обратно.

При исследовании маршрутов движения детей необходимо уделить особое внимание опасным зонам, где дети (обучающиеся, воспитанники) пересекают проезжие части дорог не по пешеходному переходу.

2. Схема организации дорожного движения в непосредственной близости от образовательного учреждения с размещением соответствующих технических средств организации дорожного движения, маршрутов движения детей и расположения парковочных мест.



- вход в учреждение



- направление движения детей

Рекомендации к составлению схемы организации дорожного движения в непосредственной близости от образовательного учреждения

1. Схема организации дорожного движения ограничена автомобильными дорогами, находящимися в непосредственной близости от образовательного учреждения.

2. На схеме обозначаются:

здание образовательного учреждения с указанием территории, принадлежащей непосредственно образовательному учреждению (при наличии указать ограждение территории);

автомобильные дороги и тротуары;

уличные (наземные – регулируемые / нерегулируемые) и внеуличные (надземные и подземные) пешеходные переходы на подходах к образовательному учреждению;

дислокация существующих дорожных знаков и дорожной разметки;

другие технические средства организации дорожного движения;

направление движения транспортных средств по проезжей части;

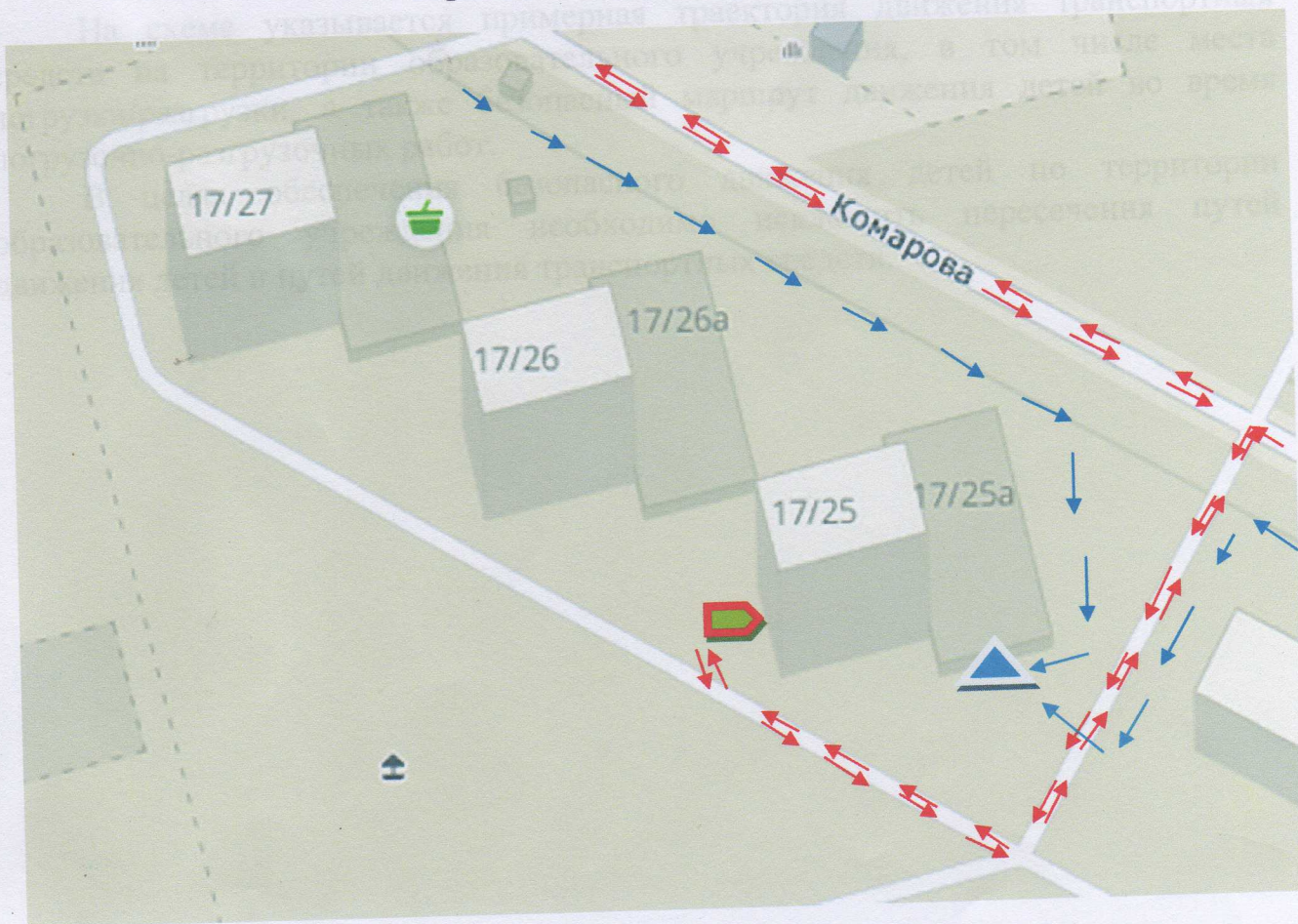
направление безопасного маршрута движения детей (обучающихся, воспитанников).

3. На схеме указано расположение остановок маршрутных транспортных средств и безопасные маршруты движения детей (обучающихся, воспитанников) от остановочного пункта к образовательному учреждению и обратно;

4. При наличии стоянки (парковочных мест) около образовательного учреждения, указывается место расположения и безопасные маршруты движения детей от парковочных мест к образовательному учреждению и обратно.

К схеме (в случае необходимости) должен быть приложен план мероприятий по приведению существующей организации дорожного движения к организации дорожного движения, соответствующей нормативным техническим документам, действующим в области дорожного движения, по окончании реализации которого готовится новая схема.

3. Пути движения транспортных средств к местам разгрузки/погрузки и рекомендуемые безопасные пути движения детей по территории образовательного учреждения



- вход в образовательное учреждение



- движение детей



- движение грузовых транспортных средств по территории



- место погрузки/разгрузки


Рекомендации к составлению схемы пути движения транспортных средств к местам разгрузки/погрузки и рекомендуемые безопасные пути передвижения детей по территории образовательного учреждения


На схеме указывается примерная траектория движения транспортных средств на территории образовательного учреждения, в том числе места погрузки/разгрузки, а также безопасный маршрут движения детей во время погрузочно-разгрузочных работ.


В целях обеспечения безопасного движения детей по территории образовательного учреждения необходимо исключить пересечения путей движения детей и путей движения транспортных средств.

4. План-схема пути движения транспортных средств и детей (обучающихся, воспитанников) при проведении дорожно-строительных работ вблизи образовательного учреждения



 - место ремонтных работ

 - рекомендуемое направление движение детей (учеников)

 - вход в учреждение

Рекомендации к составлению план-схемы пути движения транспортных средств и детей (учеников) при проведении дорожных ремонтно-строительных работ вблизи образовательного учреждения

На схеме указывается место производства дорожных ремонтно-строительных работ, его обустройство дорожными знаками и ограждениями, иными техническими средствами организации дорожного движения, а также безопасный маршрут движения детей (обучающихся, воспитанников) к образовательному учреждению с учетом изменения маршрута движения по тротуару.

На схеме обозначены:

- участок производства дорожных ремонтно-строительных работ;
- автомобильные дороги;
- тротуары;
- альтернативные пути (обходы места производства дорожных ремонтно-строительных работ пешеходами и объезды транспортными средствами);
- здание образовательного учреждения;
- ограждение территории образовательного учреждения *(при наличии)*.